









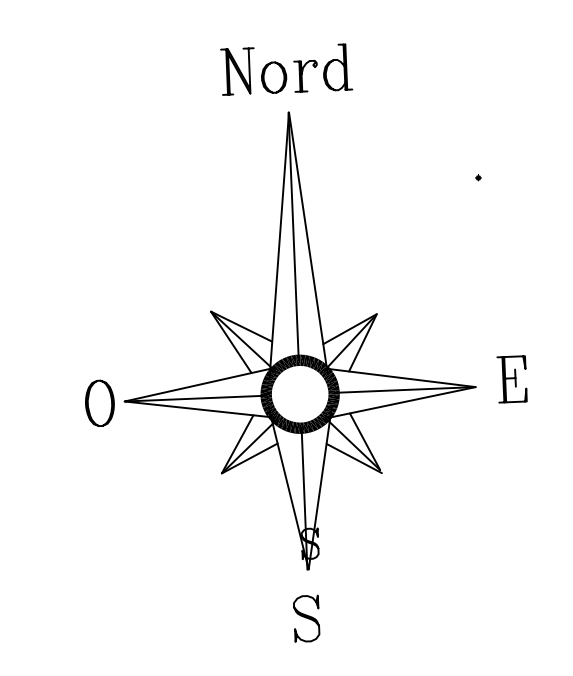


Emplacements réservés			
N°	Désignation	Bénéficiaire	Surface
1	Supprimé		
2	Création de voirie	Commune	407 m <sup>2</sup>
3	Equipement public	Commune	21 866 m <sup>2</sup>

-  Limite de zone
-  Espaces Forestiers
-  Espaces Boisés Classés (L. 130-1 du code de l'urbanisme)
-  Alignement classé (L. 130-1 du code de l'urbanisme)
-  Bande de protection des lisières
-  Parc boisés à conserver
-  Milieu humide à conserver
-  Eléments de paysage à protéger
-  Bâtiment agricole d'intérêt patrimonial ou architectural
-  Emplacements réservés


 Maire de NEUFMOUTIERS EN BRIE  
 9 rue du Général de Gaulle  
 77610 NEUFMOUTIERS EN BRIE

**NEUFMOUTIERS-EN-BRIE**  
**PLAN LOCAL D'URBANISME**  
 3.1- Plan de zonage au 1/7500



Vu pour être annexé à la délibération d'approbation du Conseil Municipal en date du : .....